

OVERSENDELSE

Kådmannen .

Fra Kultur- og kirkedepartementet
Til Sør-Odal menighetskontor v/Astrid Løken 2100 Skarnes

Vår ref./dato: 24. mars 2004
Deres ref./dato:

MENIGHETSHUS PÅ SKARNES, EIERFORHOLD

Som avtalt per telefon oversendes kopier av diverse brev angående menighetshuset på Skarnes.

Med vennlig hilsen
Kirkeavdelingens arkiv


Valbjørg Kjørri

Menighetshuset

- * 1881 Det gis tomt til oppføring av bedehus av Engebret Christoffersen som eier Skarnes.
- * 1883 Tinglyses skylddelingsforretning over gnr. 41 bnr. 6. Det står i skylddelingsforretningen at denne parsellen fradeles til den evangelisk lutherske Mission.
Den fradelte parsellen består av to deler, en del på hver side av vegen til Skarnes (garden). På den ene parsellen står bedehus og på den andre står vedskur og privet (do).
- Det startes kirkeforrening på Skarnes for å få egen kirke til tetstedet. Denne ser på flere attraktive tomter, men kjøper Frikken-huset av Fredrikke Breiby for kr. 20000,-.
- * 1962 Bedehuset ønsker å bli vigslet. For at dette kanskje må det utføres enkle byggearbeider på bedehuset.
Fra Sør-Odal kommune blir ” Skarnes Bedehus” tilskrevet.
- * 1962 For å få finansiere byggearbeidene blir det inngått ett samarbeid mellom Kirkeforreningen og Bedehuset. Kirkeforreningen stiller sine midler til disposisjon.
- Frikken-huset blir solgt til Sør-Odal kommune for kr. 40000,-.
- * 1992 Menighetshusets venner tilskrives fra Sør-Odal kommune. De har klaget på vedtak om påkopling av offentlig kloakk.
- * 1995 Menighetshusets venner tilskrives om tilskudd i forbindelse med tilkopling av kloakk.
- * 2004 Sør-Odal kommune eier eiendommen, skjøte kan ikke oppdrives.

DET KONGELEGE KYRKJE- OG UNDERVISNINGSDEPARTEMENT

KONTOR: AKERSGT. 42 - TLF. 11 90 90 - RIKSTELEFONAR OG FJERNVAL TLF. (02) 41 90 10

POSTADRESSE: POSTBOKS 8119, OSLO-DEP., OSLO 1

KYRKJEKONSULENTEN

Soknepresten i Sør-Odal
Arne Wilter

2100 SKARNES

Dykkar ref.

Vår ref. (må gjevast opp)

Dato

sak 308-338/77
SM:RH

4.1.1978

SKARNES KAPELL

Eg viser til synfaring den 3. november 1977 og ekspedisjonar frå Dykk, daterte 30. november og 8 desember 1977. Vi såg på menighetshuset og to alternative tomter til nytt kapell på Skarnes i Strøm sokn, Sør-Odal prestegjeld. Eg vil peike på fylgjande:

1. BAKGRUNN

Strøm kyrkje frå 1857 har ca. 600 sitjeplassar til eit folketal på ca. 4 100. Busetnadskonsentrasjonen i soknet ligg på begge sider av Glomma, 6-7 km veglengd lenger vest, Skarnes og Korsmo. I dette området bur ca. 2 000 menneske, og ein reknar med auke til ca. 2 260 fram til 1980, tyngda på Skarnes.

Menighetshuset på Skarnes har ca. 80 sitjeplassar i møtesal, alterparti bak foldevegg i vest, dessutan møterom med ca. 20 sitjeplassar bak foldevegg i aust, kjøkken, gang og toalett-avdeling. Huset er bra halde vedlike. Det vert nytta til korøvingar for to kor, konfirmantundervisning, speidargrupper, sundagsskule, minnemøte ved gravferd, julemesse, menighetsfestar osv. Det er gudsteneste 10-12 gonger i året i menighetshuset. Det er uklære grenser mellom bedehusforeninga og menighetsrådet når det gjeld eigedomstilhøva. Det vart opplyst at prosjektert ny veg kjem til å skjere bort ca. 1 m av alterpartiet.

Oppstad kyrkje ligg ca. 5 km veglengd frå Skarnes mot nord, Ulleren kyrkje ca. 6 km mot sørvest, begge i Sør-Odal prestegjeld. Menighetshuset på Skarnes ligg i eit naturleg sentrum for kvardagsaktivitetar for Strøm, Oppstad og Ulleren kyrkjer. Det gjer i dag bra teneste, men er lite og har dårlege parkering

tilhøve. Når det vert amputert på grunn av vegføring, kan det reisast tvil om det er grunn til å sats på det lenger som kyrkjelydane sin samlingsstad. Om det kan avhendast mot vederlag, som går inn i eit kyrkjeleg nybygg, må det vere ei god løysing.


Eit kyrkjeleg nybygg på Skarnes vil kunne reisast av kommunen eller av stiftelse, jfr. vedlagde kopi av skriv av 9. oktober 1975. Det er naturleg at bygningen vert vigsla til kyrkjeleg bruk, og at kyrkjeromsarealet får maksimal utnytting som møterom.

2. ROMPROGRAM

Nybygget skal brukast ved gudstenester for ca. 2 000 menneske, til kyrkjelege kvardagsaktivitetar for ei folkemengd på ca. 7 000. Det er høveleg å tenkje seg eit sitjeplasstal i kyrkjerommet på ca. 300-350. Storparten av dette bør kunne frådelast til møterom, t.d. menighetssal med 175, kyrkjestove 75 sitjeplassar. Vidare trengst ei meir robust ungdomsavdeling på 100-150 m². Til dette kjem grupperom, sakristi, kontor, kjøkken, lagerrom, tekniske rom, garderobar, toalett osv., jfr. vedlagde "Kirkebygging. En veiledning", side 22-23.

Oslo bil

Jnr. 158/63



Går med vedlegg til Det kgl. Kirkedepartement,
Oslo Dep.

Som det vil fremgå er det meningen at det re-
staurerte bedehus på Skarnes skal brukes til menighets-
hus og interimskirke, - for det siste formål blir det da
aktuelt med vigsling.

Jeg er derfor takknemlig for å få de foreliggende
tegninger og planer forelagt Statens Bygnings- og Eiendoms-
direktoratet til eventuelle merknader.

HAMAR BISPESTOL, 13. februar 1963.

Kenn. Finstad
Vik.

Jnr. 282-Ki-A-1963. SB, HH.


Går med vedlegg til Statens bygge- og eiendomsdirektorat til
uttalelse.

Oslo, 16. februar 1963.

KIRKE- OG UNDERVISNINGSDEPARTEMENTET
KIRKEKONTORET

G. Queseth
G. Queseth

S. Bolstad
S. Bolstad



Arkivhenv.
0452
25 FEB 1963

3. TOMT

Eit tomtareal på ca. 5 dekar skulle halde til bygning, parkerings- og grøntareal.

Ved synfaringa var to tomtealternativ framme,

Alternativ I, Arbogløkka
Alternativ II, Frikken-Breiby.

Alternativ I, Arbogløkka, ligg i søraustleg utkant av eldre busetnad, mot skogen i aust. Ein reknar med ein del utbygging nordover, men det meste kjem vidare sørover. Etter "Reguleringsplan for Skarnes", datert 28. februar 1974, vil eit kapell her liggje sentralt i busetnaden på Skarnes, men trafikkalt noko ute av lei. Fråstand til administrativt merkantilt trafikkmessig sentrum er 600-800 m. Fråstand til skulane på Korsmo er ca. 1 500 m. Tomta er eit område med blandings-skog, mest bjørk, vesthelling og delvis fjell i dagen. Arealet, som er i privat eige, er på reguleringsplanen avsett til bustadtomter. Nærmare avgrensing som kyrkjetomt er ikkje markert på mottokne kart. Eit kapell vil kunne plasserast slik at ein får inngang frå terreng på to plan.

Alternativ II, Frikken-Breiby, ligg i påtenkt sentrumsområde for Skarnes. Tomta ligg nær på midt i eldre busetnad på Skarnes i nordleg del om ein tek med utbyggingsområdet i sør, trafikk-messig sentralt for folk frå dei tre kyrkjelydane, Strøm, Oppstad og Ulleren. Tomta er ein del av det påtenkte Skarnes sentrum, der kommuneadministrasjonen og andre fellesfunksjonar skal plasserast. Fråstand til skulane på Korsmo er ca. 700-800 m. Arealet er eit flatt og ubrukt jorde, i kommunalt eige som i lengre tid har vore påtenkt til kyrkje.

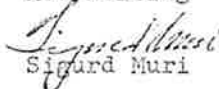
Plassering etter alternativ II gjev best kontakt med andre kulturelle, administrative og merkantile felles-institusjonar.

Såg ein berre på bruken som kyrkje, ville ei plassering etter alternativ I gje kort gangveg for flest i kyrkjelyden. Her bør ein leggje vekt på fellebruken i veka for dei tre kyrkjelydane, og alternativ II peikar seg ut som det mest sentrale.

Terrengfallet vil truleg gje alternativ I ein viss økonomisk føremun. Ein underetasje på alternativ II er vanskelegare å utnytte, ettersom alle rom som er opne for publikum skal kunne nåast ved sjølvhjelp i rullestol. Truleg vil skilnaden i kostnad vegast opp av at veg, parkering, vatn og kloakk vert rimelegare for alternativ II.

Ei oppsummering må resultere i at alternativ II, Frikken-Breiby, er best skikka som tomt for nytt kapell på Skarnes, og eg rår til at menighetsrådet legg denne tomta til grunn for vidare førebuing av byggesaka.

Med helsing


Sigurd Muri

Gjenpart:
Kyrkje- og undervisningsdepartementet
Hamar biskop

Ad Menighetshusets stilling på Skarnes

Refererer til samtale på Ordførerens kontor 18.02.77, med ordfører Myrvang, sokneprest Wilter og Johan Fredrik Mølum. Hensikten med møtet, var om mulig å få klarlagt Menighetshusets fremtidige situasjon ut fra de planlagte reguleringer at gatebildet i Menighetshusets umiddelbare nærhet.

Man fant at Menighetshuset, som forevrig er vigslet til kirkelig bruk, ville få en ytterst uheldig beliggenhet ut fra de planlagte veier. Menighetshuset er dessuten vel 3,5 meter lengre enn inntegnet på reguleringskartene, slik at hjørnet av alterpartiet vil komme ut i veibanen etter de nåværende tegninger.

På vegne av Strøm menighetsråd og Styret for Menighetshusets Venner, anmoder en derfor kommunen om å stille en annen tomt til disposisjon for Menighetshuset. En finner dette rimelig også ut fra den historie som knytter seg til den nåværende "kirke" og Menighetshus' beliggenhet.

Under sin tid som res. kap. i Sør-Odal startet J.A. Johnson en kirkeforening for Skarnes-området. Den samlet mange interesserte, og etter en del år hadde man samlet ca. kr. 20.000.-, som dengang var et betydelig beløp. Mange hadde ønsket kirken plassert på Fråkken Breiby's eiendom, da denne lå sentralt og litt opp i terrenget. Man fikk kjøpt tomten med påstående hus for kr. 20.000.- mot at frk Breiby skulle disponere eiendommen til sin død. I mellomtiden hadde kommunen ervervet "Gamle Ola-huset" med tomt, og snakket etterhvert om å ekspropriere "Frikken-tomta" for plassering av rådhus på det samlede areal.

I 1881 bygde urmaker Chr Hernæs et bedehus på Skarnes til bruk for den Lutherske Indremisjon. Bedehuset ble også brukt av Kirken til gudstjenestelige møter på søndag formiddag. Det ble etterhvert vanskelig å klare drift og vedlikehold av huset på en forsvarlig måte. Kjøkken og toalettforhold ble mer og mer uholdbare etter dagens krav.

Flere av kirkeforeningens medlemmer hadde også tilknytning til Bedehuset. Derfor, da kommunen kom med tilbud om overtagelse av "Frikken-tomta" for kr. 40.000.- fant man at dette var den beste løsningen i en trangt situasjon. Pengene ble brukt til utvidelse av Bedehuset med alterparti, klokketårn og sanitærinstallasjoner. Dette gav Skarnes et vigslet gudshus til alle kirkelige handlinger i nåtiden, mens et kirkebygg på "Frikken-tomta" lå i fremtiden. Menighetshuset slik det står i dag, ble realisert ved stor innsats og betydelige gaver fra kirkeforeningens medlemmer i tillegg til salgssummen kr. 40.000.-.

Ut fra denne situasjonen prøvde vi under samtalen å lokalisere en lavelig tomt i Skarnes-området. Det området som utpekte seg, var en tomt beliggende på "Årbog-løkka", og ble lokalisert på ordførerens kart. Tomten ligger som et tyngdepunkt for det "gamle" Skarnes og Trønbøl boligfelt. Dette vil gi menigheten de naturlige arbeidsmuligheter til miljø- og hverdagsaktiviteter, som vil komme hele Skarnes-området til gode. En ser dette som meget vesentlig i den fortsatte utvikling av menighetens arbeid. En hadde inntrykk av at også ordføreren anså den forannevnte tomt som meget gunstig beliggende.

Det ville være meget beklagelig om det eneste Gudshus på Skarnes skulle bli rasert. En håper derfor at kommunen aktivt vil medvirke til å få en lykkelig løsning på den situasjon som er oppstått for Menighetshuset i og med reguleringsplanene.

På vegne av

Strøm menighetsråd
& Styret for Menighetshusets Venner

Erbødiggst

Arne Wilter
Arne Wilter

