

REGULERINGSPLAN


ELLINGSRUDÅSEN

G.Nr. 37, br. nr. 19 SØR-ODAL KOMMUNE

TEGNFORKLARING

PBL §12 REGULERINGSMÅL

Bebyggelse og anlegg (pbl §12-5. 1.

 Område for framtidig boligbebyggelse belagt med rekkefølgebestemmelser

Bebyggelse og anlegg (pbl §12-5. 1.

 Boliger


Samferdselanlegg og teknisk infrastruktur (pbl §12-5. 2.


 Privat veg


Grønnstruktur (pbl §12-5. 3.

 Friområde

STREKSYMBOLER

 Planens begrensning

 Grense - reguleringsformål

 Senterlinje veg

NORD



KART: Euref 89 Sone 32 UTM.

Areal: 96,943 daa

Dato

Revisjoner

Planen er utarbeidet av :

ark. Per Olav Sjøen
Sjøenden 12 , 2123 Bruvoll
Tel. 924 91884

Ekvidistanse: 1 m.

MÅLESTOKK : 1: 2000

SØR-ODAL KOMMUNE

PLAN ID :

0419-201701

Dato tegnet: 30.01.2018

SAKSBEHANDLING ETTER PLAN OG BYGNINGSLOVEN

Varsel om igangsetting av planarbeid	dato :	sign:
1. gangs behandling i Formannskapet	sak:	dato :
Offentlig ettersyn.	fra dato:	til dato :
2. gangs behandling i Formannskapet	sak:	dato :
Kommunestyrets vedtak	sak:	dato :
Kunngjøring / Annonse	dato :	sign:
Stadfestingsnummer :	dato :	sign: