



G.nr./B.nr. oppdatert 20.3.2015 - Nordbohus AS - RB




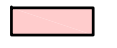
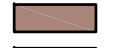




## ILLUSTRASJONSPLAN FELT

|             |                          |             |               |
|-------------|--------------------------|-------------|---------------|
| Byggherre:  | Nordbohus Kongsvinger AS | Dato:       | 30.09.2015    |
| Byggeplass: | Eplehagen                | Gnr.: 89    | Bnr.: 12 m.fl |
| Kommune:    | Sør-Odal                 | Kontroll:   | ROB           |
| Tegnet av:  | Roy Bakken               | Arkivnr:    | 16657         |
|             | Nordbohus AS             | Tegningsnr: | 07-001        |
|             |                          | Målestokk:  | 1:1000        |





Tegnet for:  
 Nordbohus Kongsvinger AS

## TEGNFORKLARING

Formål:

|   |                      |   |                 |
|---|----------------------|---|-----------------|
|  | Nye boliger          |  | Veg/parkering   |
|  | Terrasse/Trapp       |  | Gang-/sykkelveg |
|  | Garasje/bod          |  | Veggrunn annen  |
|  | Utomhus/gangareal    |   |                 |
|  | Utomhus/grønt        |   |                 |
|  | Utomhus/felles grønt |   |                 |

Linjesymboler / Punktsymboler:

|   |                      |   |                        |
|---|----------------------|---|------------------------|
|  | Regulert tomtegrense |  | Velledende tomtegrense |
|  | Byggegrense          |   |                        |
|  | Formålsgrænse        |   |                        |

Anmerkninger:  
 Snitt og utomhusplan er utarbeidet på grunnlag av digitalt grunnkart mottatt fra Infoland. Det foreligger ingen ytterligere terrengmålinger. Høyder på vegger er angitt fra terrengmodell utarbeidet av Nordbohus AS  
 Denne tegningen tilhører Nordbohus as. Etterfigning kfr. lov om åndsverk av 12.05.1961